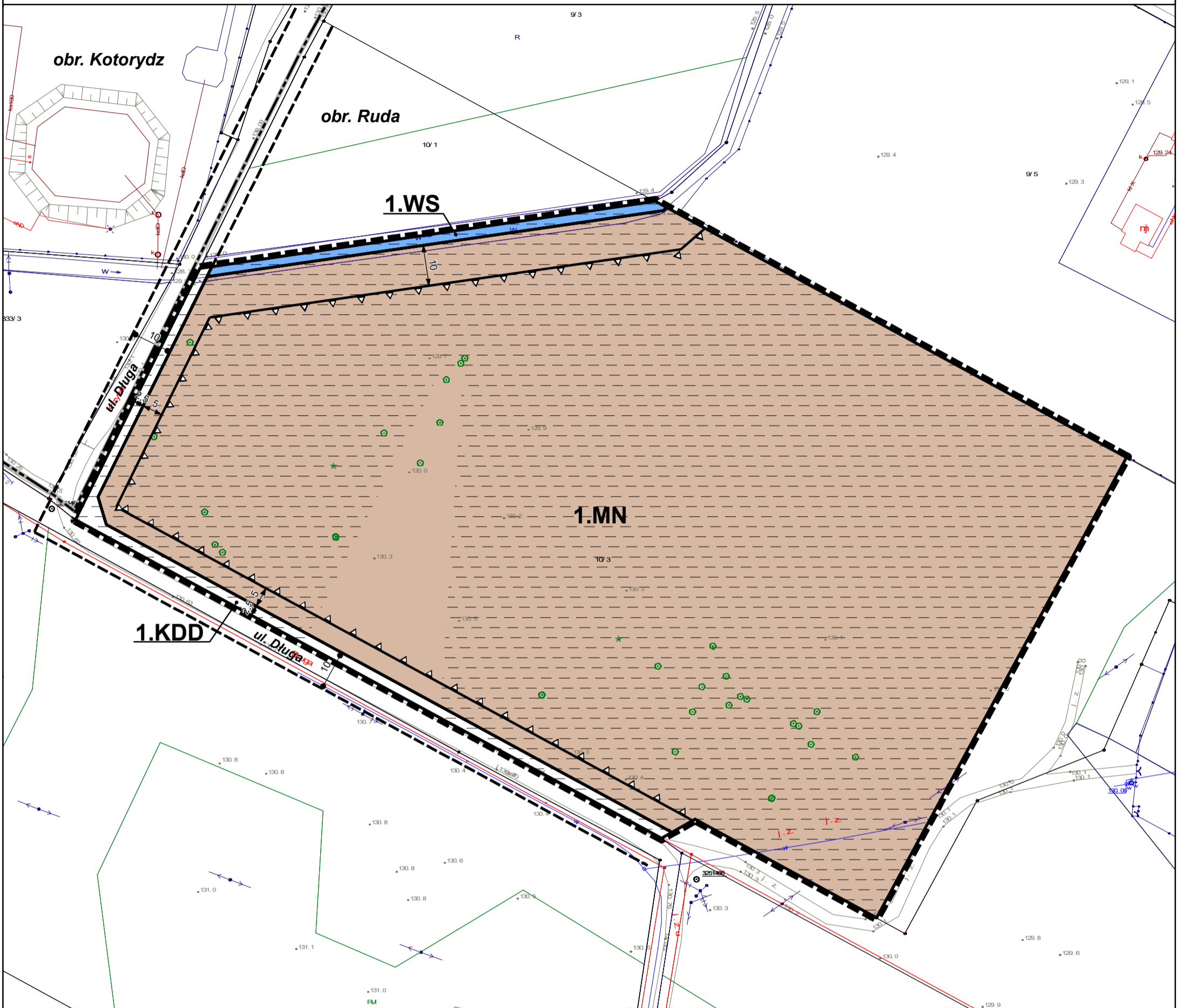
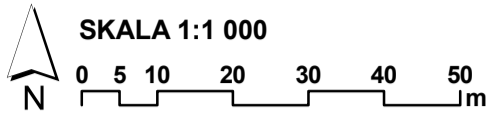


MIEJSCOWY PLAN ZAGOSPODAROWANIA PRZESTRZENNEGO DLA CZĘŚCI OBRĘBU RUDA

- OBSZAR "A"

ZAŁĄCZNIK NR 1
DO UCHWAŁY NR.....
RADY MIEJSKIEJ W TARCZYNI
z dnia r.
ETAP: wyłożenie do publicznego wglądu



OZNACZENIA GRAFICZNE BĘDĄCE USTALENIAMI PLANU:

- — — — GRANICA OBSZARU OBJĘTEGO PLANEM MIEJSCOWYM
- LINIE ROZGRANICZAJĄCE TERENY O RÓŻNYM PRZEZNACZENIU LUB RÓŻNYCH ZASADACH ZAGOSPODAROWANIA
- ▲ ▲ NIEPRZEKRACZALNE LINIE ZABUDOWY
- ← 5 → WYMIAROWANIE ODLEGŁOŚCI PODANE W METRACH

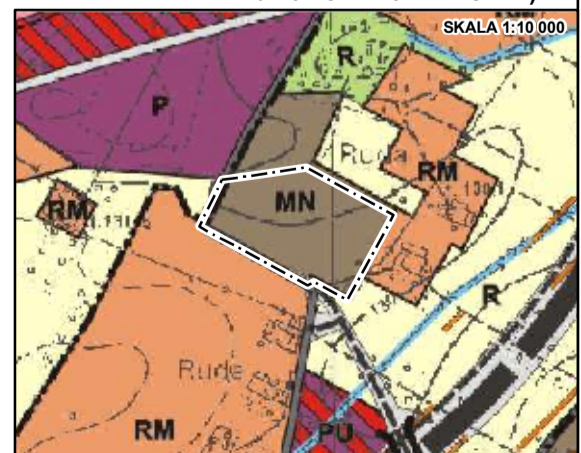
PRZEZNACZENIE TERENÓW:

- MN** TEREN ZABUDOWY MIESZKANIOWEJ JEDNORODZINNEJ
- KDD** TEREN DROGI PUBLICZNEJ KLASY DOJAZDOWEJ
- WS** TEREN WÓD POWIERZCHNIOWYCH ŚRÓDLĄDOWYCH – RÓW MELIORACYJNY

OZNACZENIA INFORMACYJNE LUB WSKAZUJĄ OBOWIĄZUJĄCE GRANICE OBSZARÓW USTANOWIONE ODRĘBNYMI AKTAMI PRAWNYMI:

- — — — GRANICA ADMINISTRACYJNA OBRĘBU EWIDENCYJNEGO
- — — — LINIE ROZGRANICZAJĄCE TERENY POZA OBSZAREM OBJĘTYM PLANEM
- 10 ● WYMIAROWANIE ODLEGŁOŚCI PODANE W METRACH
- — — — OBSZAR Z PODZIEMNYMI URZĄDZENIAMI MELIORACYJNYMI

WYRYS ZE STUDIUM UWARUNKOWAŃ
I KIERUNKÓW ZAGOSPODAROWANIA
PRZESTRZENNEGO GM. TARCZYNI
(UCHWAŁA NR XXXIV/200/12 RADY MIEJSKIEJ
W TARCZYNI z dnia 28.11.2012 r. ze zm.)



- — — — GRANICA OBSZARU OBJĘTEGO PLANEM MIEJSCOWYM
- MN** TERENY ZABUDOWY MIESZKANIOWEJ JEDNORODZINNEJ
- — — — DROGI GMINNE