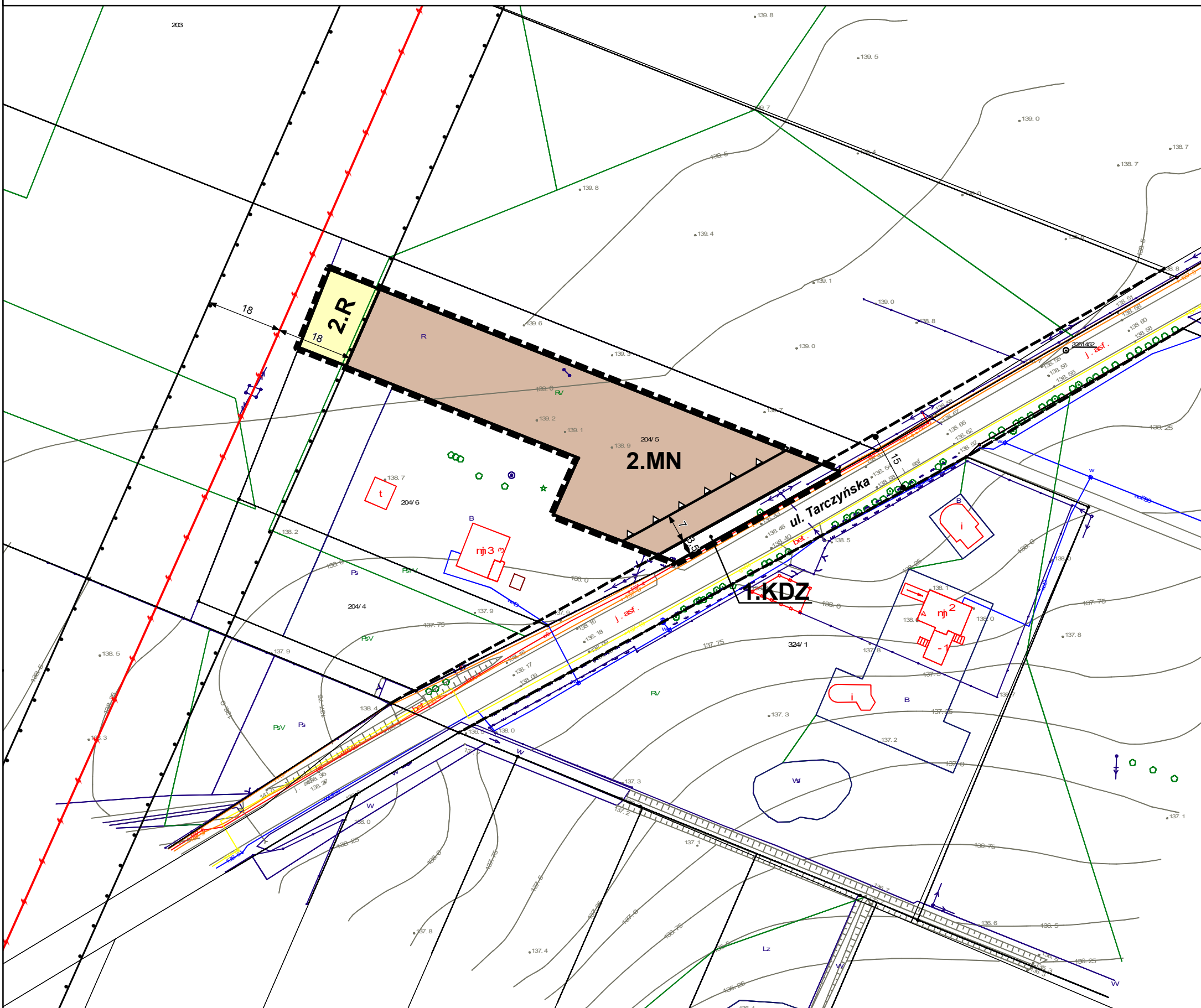
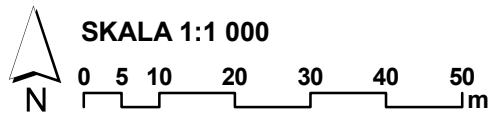


MIEJSCOWY PLAN ZAGOSPODAROWANIA PRZESTRZENNEGO DLA CZĘŚCI OBRĘBU KOTORYDZ

- OBSZAR "B"

ZAŁĄCZNIK NR 2
DO UCHWAŁY NR.....
RADY MIEJSKIEJ W TARCZYNI
z dnia r.



OZNACZENIA GRAFICZNE BĘDĄCE USTALENIAMI PLANU:

- GRANICA OBSZARU OBJĘTEGO PLANEM MIEJSCOWYM
- LINIE ROZGRANICZAJĄCE TERENY O RÓŻNYM PRZEZNACZENIU LUB RÓŻNYCH ZASADACH ZAGOSPODAROWANIA
- ▲▲ NIEPRZEKRACZALNE LINIE ZABUDOWY
- GRANICE STREFY UCIAŻLIWOŚCI OD NAPOWIETRZNEJ LINII ENERGETYCZNEJ WYSOKIEGO NAPIĘCIA 110 kV
- ← 7 → WYMIAROWANIE ODLEGŁOŚCI PODANE W METRACH

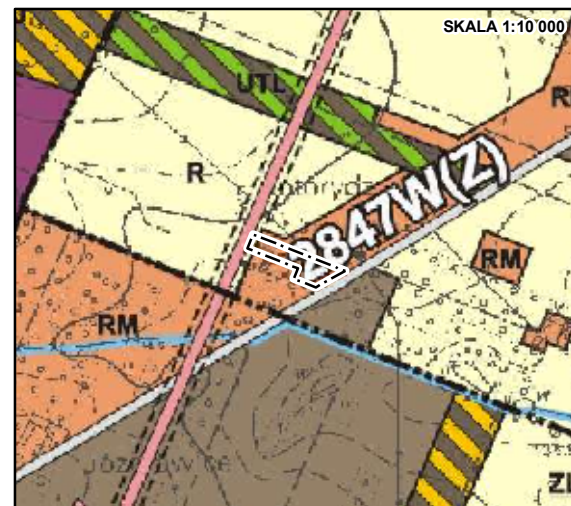
PRZEZNACZENIE TERENÓW:

- MN** TEREN ZABUDOWY MIESZKANIOWEJ JEDNORODZINNEJ
- R** TEREN ROLNICZY
- KDZ** TEREN DROGI PUBLICZNEJ KLASY ZBIORCZEJ

OZNACZENIA INFORMACYJNE:

- LINIE ROZGRANICZAJĄCE TERENY POZA OBSZAREM OBJĘTYM PLANEM
- NAPOWIETRZNA LINIA ENERGETYCZNA WYSOKIEGO NAPIĘCIA 110 kV
- 15 • WYMIAROWANIE ODLEGŁOŚCI PODANE W METRACH

WYRYS ZE STUDYUM UWARUNKOWAŃ
I KIERUNKÓW ZAGOSPODAROWANIA
PRZESTRZENNEGO GM. TARCZYŃ
(UCHWAŁA NR XXXIV/200/12 RADY MIEJSKIEJ
W TARCZYNI z dnia 28.11.2012 r. ze zm.)



- GRANICA OBSZARU OBJĘTEGO PLANEM MIEJSCOWYM
- RM** TERENY ZABUDOWY ZAGRODOWEJ
- R** TERENY ROLNE
- DROGI POWIATOWA
- LINIA ENERGETYCZNA 110 kV WRAZ ZE STREFAMI OCHRONNYMI