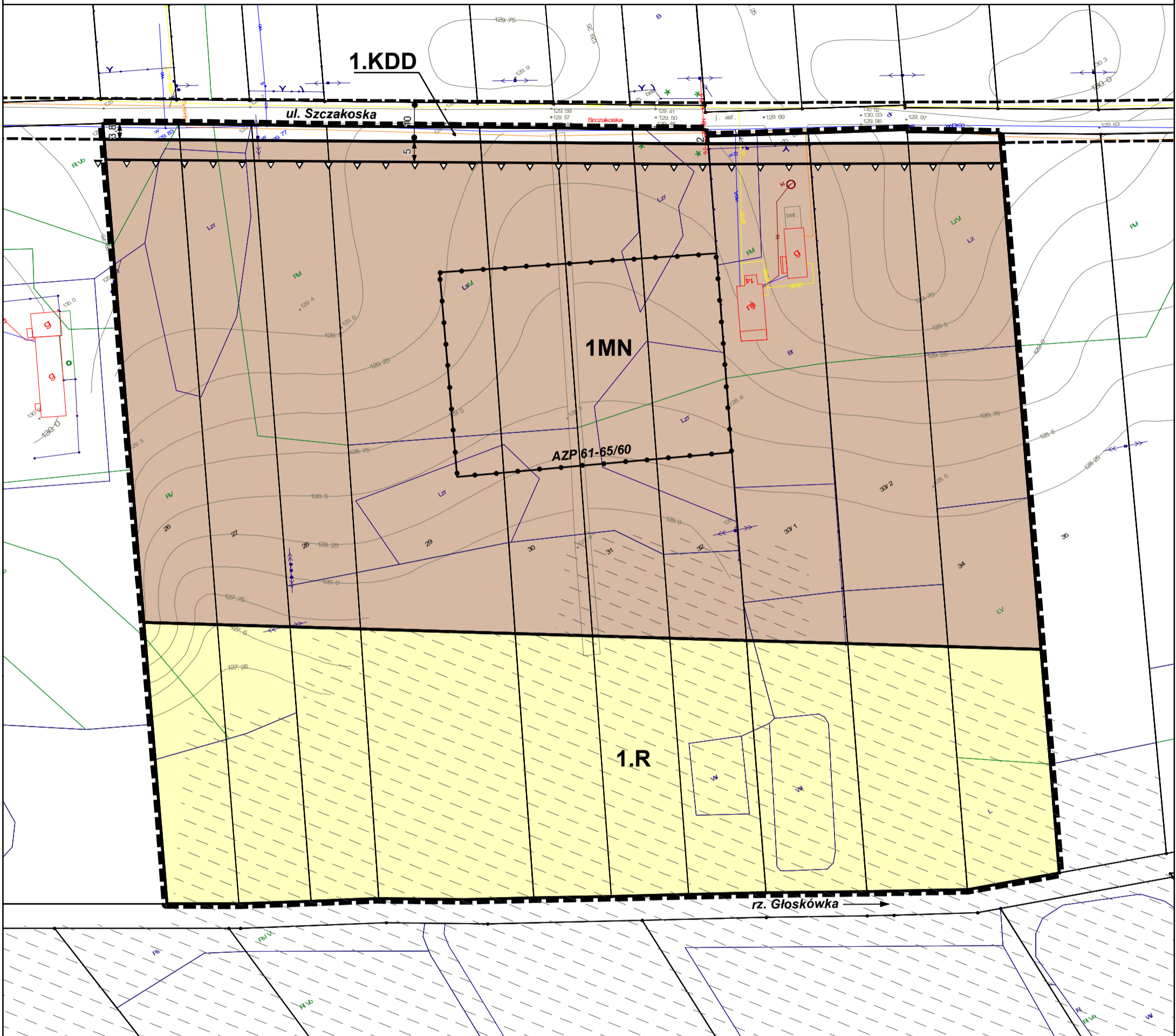
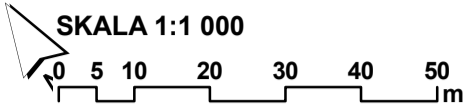


MIEJSCOWY PLAN ZAGOSPODAROWANIA PRZESTRZENNEGO DLA CZĘŚCI OBRĘBU KOTORYDZ

- OBSZAR "A"

ZAŁĄCZNIK NR 1
DO UCHWAŁY NR.....
RADY MIEJSKIEJ W TARCZYNE
z dnia r.



OZNACZENIA GRAFICZNE BĘDĄCE USTALENIAMI PLANU:

- — — GRANICA OBSZARU OBJĘTEGO PLANEM MIEJSCOWYM
- LINIE ROZGRANICZAJĄCE TERENY O RÓŻNYM PRZEZNACZENIU
LUB RÓŻNYCH ZASADACH ZAGOSPODAROWANIA
- ▲ ▲ NIEPRZEKRACZALNE LINIE ZABUDOWY
- ● GRANICE STREFY OCHRONY ARCHEOLOGICZNEJ
- ← 5 → WYMIAROWANIE ODLEGŁOŚCI PODANE W METRACH

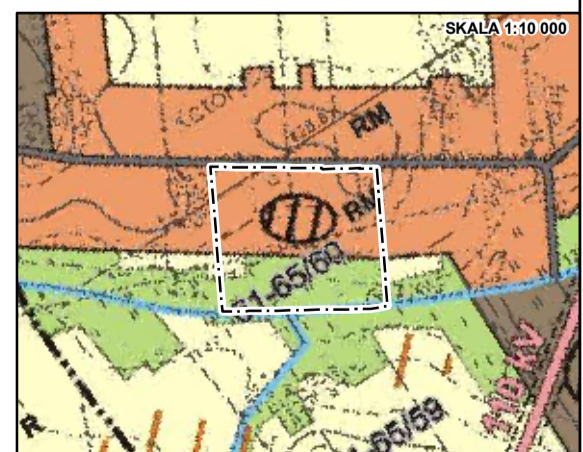
PRZEZNACZENIE TERENÓW:

- MN** TEREN ZABUDOWY MIESZKANIOWEJ JEDNORODZINNEJ
- R** TEREN ROLNICZY
- KDD** TEREN DROGI PUBLICZNEJ KLASY DOJAZDOWEJ

OZNACZENIA INFORMACYJNE:

- - - LINIE ROZGRANICZAJĄCE TERENY POZA OBSZAREM OBJĘTYM PLANEM
- 10 ● WYMIAROWANIE ODLEGŁOŚCI PODANE W METRACH
- /// OBSZAR Z PODZIEMNYMI URZĄDZENIAMI MELIORACYJNYMI

WYRYS ZE STUDIUM UWARUNKOWAŃ
I KIERUNKÓW ZAGOSPODAROWANIA
PRZESTRZENNEGO GM. TARCZYŃ
(UCHWAŁA NR XXXIV/200/12 RADY MIEJSKIEJ
W TARCZYŃNIE z dnia 28.11.2012 r. ze zm.)



- — — GRANICA OBSZARU OBJĘTEGO PLANEM MIEJSCOWYM
- RM** TERENY ZABUDOWY ZAGRODOWEJ
- R** TERENY ROLNE
- DROGI GMINNE
- /// STANOWISKA ARCHEOLOGICZNE